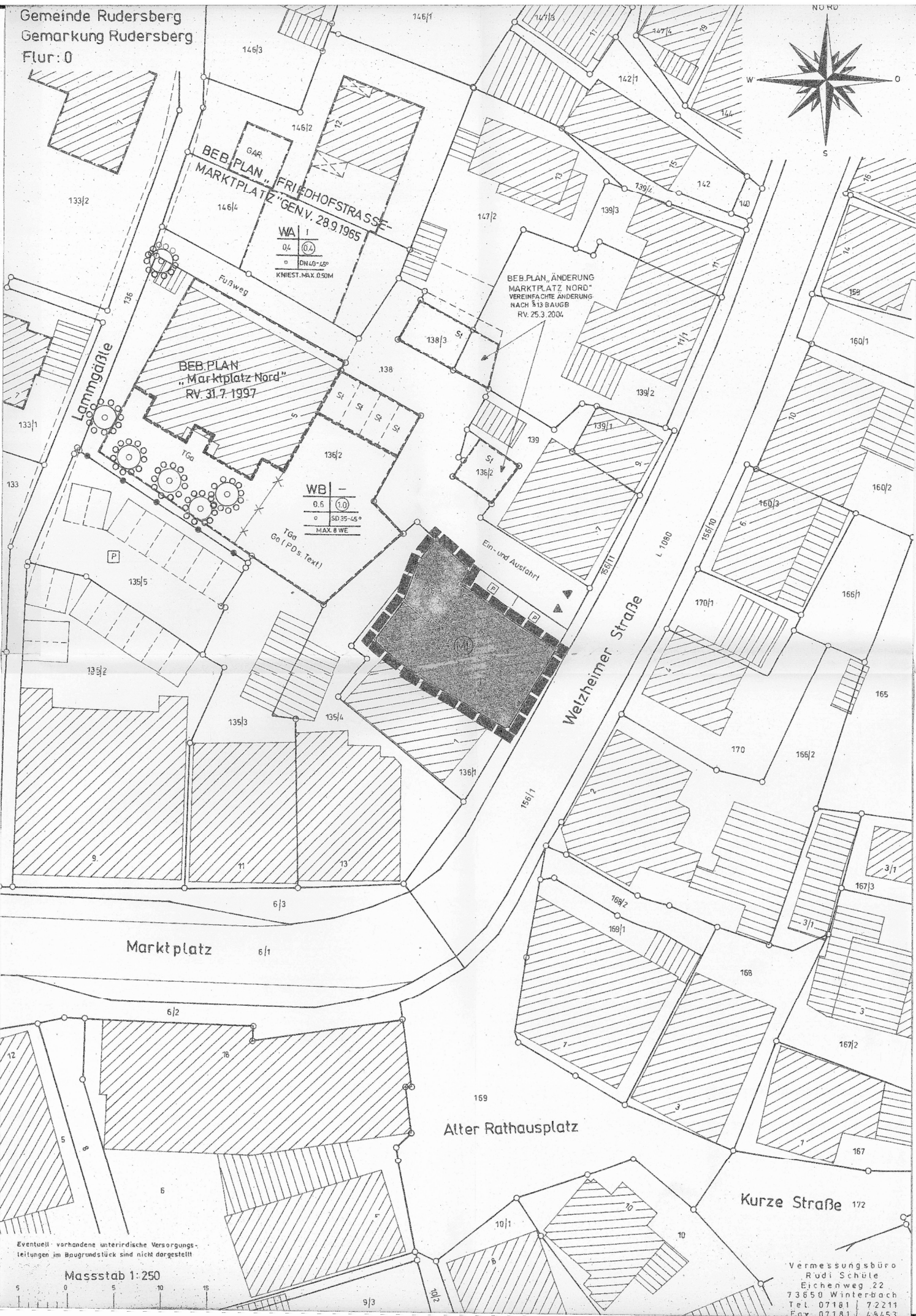
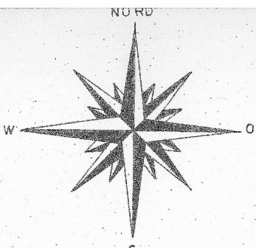


Gemeinde Rudersberg
Gemarkung Rudersberg
Flur: 0



BEB. PLAN "FRIEDHOFSTRASSE-
MARKTPLATZ" GEN. V. 28.9.1965

WA	1
0,4	(0,4)
DN 40-45°	
KNEIST. MAX. 0,50M	

BEB. PLAN
"Marktplatz Nord"
RV. 31.7.1997

WB -

0,5	(1,0)
SD 35-45°	
MAX. 8 WE	

TGA
Ga (P.D.s. Text)

BEB. PLAN, ÄNDERUNG
MARKTPLATZ NORD"
VEREINFACHTER ÄNDERUNG
NACH §13 BAUGB
RV. 25.3.2004


Marktplatz 6/1

Alter Rathausplatz

Kurze Straße 1/2

Eventuell vorhandene unterirdische Versorgungs-
leitungen im Baugrundstück sind nicht dargestellt

Massstab 1:250



Vermessungsbüro
Rudi Schüle
Eichenweg 22
73650 Winterbach
Tel. 07181 72211
Fax. 07181 45453